







| | | | |
|---|-------------------------|---|---------------------|
|  | Nutzung Bestandsleitung |  | Ersatzneubau |
|  | Autobahn / Straße |  | Gemeindegrenzen |
|  | Fließgewässer |  | Bundesländergrenzen |