










Geplante Höchstspannungsfreileitung

-  Leitungssachse Neubau; Anbindung
-  Anbindung
-  Erdkabel
-  geplanter Mastneubau mit Bezeichnung
-  Rückbauleitung (-mast)

Bestehende Leitungen


-  Bestandsleitung
-  geplantes Umspannwerk (nachrichtliche Darstellung)

Grenzen





-  Untersuchungskorridor 600m
-  Gemeindegrenze

Naturschutzrechtliche Schutzausweisungen




international

-  DE-4915-304
Kalkniedermoor bei Birkefeld FFH-Gebiete (Nr. und Gebietsname)
-  VSG DE-5312-401
Westerwald Vogelschutzgebiet (Gebietsname)

national

-  UN 033 -
NSG In der Lake Naturschutzgebiet (Nr. und Gebietsname)
-  LSG 4312-016
Lercher Kuppen Landschaftsschutzgebiet (Gebietsname)
-  geschützte Biotop gem. §30 BNATSCHG
-  BK-4611-0061 schutzwürdige Biotop gem. Biotopkataster

Wasserrechtliche Schutzgebiete

-  Wasserschutzgebiet (Zone I)
-  Wasserschutzgebiet (Zone II; IIA; IIB)
-  Wasserschutzgebiet (Zone III; Zone IIIA; Zone IIIB)

Quellen:
Digitale Schutzgebietsdaten:
- Landesamt für Natur, Umwelt und Verbraucherschutz (LANUV NRW)

380-kV-Höchstspannungsfreileitung, Kruckel - Dauersberg, Bl. 4319				
Abschnitt Pkt. Attendorn – Landesgrenze RLP sowie notwendige Folgemaßnahmen an bestehenden 220-kV- und 110-kV-Freileitungen				
Teil B: Umweltverträglichkeitsuntersuchung				Entwurf
Schutzgebiete		Maßstab 1 : 10.000	Anlage B2	
	Datum	Name	Dok.-Nr.: AMPK3-PFV-C-NW-B2o-00	Abschnitt: NW - C
Bearb.	04.04.2016	Wallusch		 Ing.- und Planungsbüro LANGE GbR Carl-Peschken-Str. 12 47441 Moers Tel.: +49 2841 7905 - 0 Fax: +49 2841 7905 - 55 Email: info@langegbr.de www.langegbr.de
Gepr.	05.04.2016	Piotrowski		
Freig.	06.04.2016	Kraus		
Stand	01.03.2016			